REPUBLIQUE DU BURUNDI

MINISTERE DE L'INTERIEUR

Bureau Central du Recensement

RECENSEMENT GENERAL DE LA POPULATION ET DE L'HABITAT DU BURUNDI 2008

SYNTHÈSE DES RÉSULTATS DÉFINITIFS

Parce que chaque individu compte

Bujumbura, avril 2011

Présentation

Institué par décret du Président de la République n° 100/222 du 17 août 2006, le troisième recensement général de la population et de l'habitat du Burundi s'est déroulé sur le terrain du 16 au 30 août 2008. Le dénombrement de la population des deux premiers recensements a eu lieu respectivement du 16 au 30 août 1979 et 1990.

Cette importante opération a été placée sous la responsabilité du Ministère de l'Intérieur et de la Sécurité Publique. La mise en œuvre des activités du recensement a été assurée par le Bureau Central du Recensement (BCR) mis en place par l'ordonnance ministérielle n° 530/699 du 06 juillet 2007. Le BCR était coiffé par le Comité d'Orientation du Recensement, organe de décision, et le Comité Technique du Recensement, organe de contrôle technique des activités.

L'objectif général de ce troisième recensement de la population du Burundi est de contribuer à améliorer la connaissance de la situation démographique du pays et de sa dynamique afin de faciliter la prise en compte des variables démographiques dans les programmes et stratégies de développement. En outre, ce recensement devait permettre le renforcement des capacités nationales pour la production, la diffusion et l'utilisation des statistiques sociodémographiques. Le recensement de 2008 devait en fin de compte fournir des données fiables, à jour et suffisamment détaillées sur la taille et les caractéristiques démographiques et socio-économiques de la population.

Les objectifs spécifiques sont les suivants :

- ✓ *déterminer l'effectif de la population totale du pays, sa structure par sexe et par âge et selon certaines caractéristiques socioéconomiques et culturelles, sa répartition spatiale selon les différentes unités administratives et le milieu de résidence ;*
- ✓ *déterminer les niveaux, structures et tendances de la fécondité, de la nuptialité, de la mortalité et de la migration ;*
- ✓ *fournir des indicateurs pour le plaidoyer en faveur de certains groupes de population vulnérables telles que les personnes sinistrées, les personnes vivant avec un handicap, les orphelins, les enfants, les personnes âgées, les femmes chefs de ménages ;*
- ✓ *évaluer l'évolution récente et future de la population du Burundi ;*
- ✓ *déterminer les caractéristiques des ménages, de l'habitat et cadre de vie des ménages ;*
- ✓ *constituer une base de données sociodémographiques et cartographiques ;*
- ✓ *actualiser le fichier des localités et la base de sondage ;*
- ✓ *renforcer les capacités institutionnelles et techniques du Département de la population, du BCR et de l'ISTEEBU.*

Un des effets importants attendus de ce recensement est la promotion de l'utilisation des résultats des données sociodémographiques au niveau central et au niveau déconcentré pour la formulation, le suivi et l'évaluation des programmes et stratégie de développement, y compris l'élaboration du Cadre Stratégique de Croissance et de Lutte contre la Pauvreté deuxième génération (CSLP-2).

Cette opération a mobilisé près de 10 000 agents et personnel d'encadrement dont 8600 agents recenseurs. Elle a été financée principalement par les partenaires internationaux suivants : le Fonds

des Nations Unies pour la Population (UNFPA), l'Union Européenne (UE), la Coopération Britannique (UKAid) et le Fonds des Nations Unies pour l'Enfance (UNICEF). La contribution de l'Etat burundais a porté essentiellement sur la mise à disposition des locaux et du personnel permanent du BCR.

Le présent document fournit aux utilisateurs une synthèse des principaux résultats du recensement sous forme d'effectifs de population, de proportions, de taux et de ratios. Il comporte aussi quelques graphiques et cartes. Les résultats détaillés sont contenus, d'une part, dans les volumes des tableaux statistiques de base et, d'autre part, dans les rapports d'analyse thématique. Pour les besoins ne pouvant être satisfaits par la présente publication, les utilisateurs qui le désirent peuvent accéder à la base de données IMIS de ce recensement disponible au BCR et à l'ISTEEBU afin de calculer eux-mêmes des indicateurs spécifiques ou obtenir des effectifs de population particuliers.

Equipe de production de la plaquette :

M. KAYIRO Pierre Claver, Démographe, cadre au BCR
M. MUNEZERO Désiré, Démographe, Cadre au BCR et à l'ISTEEBU
M. NDUWABIKE Noé, Statisticien, Chef de Division du Traitement et de l'Analyse des données au BCR
Mme NIMBONA Spès, Technicienne de la Statistique à l'ISTEEBU, Contrôleur de saisie
Mme NZEYIMANA Françoise, Technicienne de la Statistique à l'ISTEEBU, Contrôleur de saisie.

Supervision technique :

M. NGWE Emmanuel, CTP/UNFPA

Directeur National du BCR :

MBONABUCA Térence

1. POPULATION PAR SEXE SELON LE MILIEU DE RESIDENCE

Sexe	Milieu de résidence			Pourcentage
	Urbain	Rural	Total	
Masculin	442 596	3 522 310	3 964 906	49,2
Féminin	369 270	3 719 398	4 088 668	50,8
Total	811 866	7 241 708	8 053 574	100,0

2. POPULATION PAR PROVINCE SELON LE SEXE

Provinces	Masculin	Féminin	Total	Proportion	Nombre de ménages
Bubanza	174 468	163 555	338 023	4,2	70 407
Bujumbura Rural	275 215	280 718	555 933	6,9	107 434
Bururi	282 363	291 650	574 013	7,1	110 801
Cankuzo	112 342	116 531	228 873	2,8	46 413
Cibitoke	228 858	231 577	460 435	5,7	95 082
Gitega	346 480	378 743	725 223	9,0	153 049
Karusi	210 225	226 218	436 443	5,4	91 974
Kayanza	281 957	303 455	585 412	7,3	125 269
Kirundo	303 791	324 465	628 256	7,8	146 826
Makamba	214 430	216 469	430 899	5,4	83 100
Muramvya	139 669	152 920	292 589	3,6	61 149
Muyinga	308 016	324 393	632 409	7,9	140 343
Mwaro	128 913	144 230	273 143	3,4	57 328
Ngozi	323 037	337 680	660 717	8,2	146 138
Rutana	162 809	170 701	333 510	4,1	68 445
Ruyigi	197 357	203 173	400 530	5,0	84 503
Bujumbura mairie	274 976	222 190	497 166	6,2	97 292
Total	3 964 906	4088 668	8 053 574	100,0	1 685 553

3. POPULATION PAR GROUPES D'AGES SPECIFIQUES SELON LE SEXE, RAPPORT DE MASCULINITE

Groupes d'âges	Masculin	Féminin	Total	% du total	Rapport de masculinité en %
0	143 844	147 276	291 120	3,6	97,7
0 - 4	701 119	722 897	1 424 016	17,7	97,0
0 - 14	1 735 812	1 813 340	3 549 152	44,1	95,7
0- 18	2 134 491	2 242 043	4 376 534	54,3	95,2
15 - 59	2 021 752	2 066 108	4 087 860	50,8	97,9
15 - 64	2 074 354	2 120 909	4 195 263	52,1	97,8

18 et plus	1 891 990	1 927 130	3 819 120	47,4	98,2
7-12	602 116	634 895	1 237 011	15,4	94,8
12-19	763 191	829 256	1 592 447	19,8	92,0
15-24	826 825	912 496	1 739 321	21,6	90,6
12-49	2 129 171	2 213 497	4 342 668	53,9	96,2
15-49	1 828 231	1 889 625	3 717 856	46,2	96,8
65 et plus	108 242	113 683	221 925	2,8	95,2
ND	46 498	40 736	87 234	1,1	114,1
Population totale	3 964 906	4 088 668	8 053 574	100,0	97,0

4. POPULATION PAR GROUPES D'AGES QUINQUENNAUX SELON LE SEXE

4.1. Burundi total

Groupes d'âges	Masculin	Féminin	Total	% du total	Rapport de masculinité
0 - 4	701 119	722 897	1 424 016	17,7	97,0
05-09	554 819	578 192	1 133 011	14,1	96,0
10-14	479 874	512 251	992 125	12,3	93,7
15 - 19	462 251	505 384	967 635	12,0	91,5
20 - 24	364 574	407 112	771 686	9,6	89,6
25 - 29	304 842	302 699	607 541	7,5	100,7
30 - 34	209 982	204 471	414 453	5,1	102,7
35 - 39	186 018	185 913	371 931	4,6	100,1
40 - 44	153 694	150 026	303 720	3,8	102,4
45 - 49	146 870	134 020	280 890	3,5	109,6
50 - 54	116 798	111 448	228 246	2,8	104,8
55 - 59	76 723	65 035	141 758	1,8	118,0
60 - 64	52 602	54 801	107 403	1,3	96,0
65 - 69	34 477	32 957	67 434	0,8	104,6
70-74	28 759	34 699	63 458	0,8	82,9
75-79	18 344	16 796	35 140	0,4	109,2
80 et plus	26 662	29 231	55 893	0,7	91,2
ND	46 498	40 736	87 234	1,1	114,1
Population totale	3 964 906	4 088 668	8 053 574	100,0	97,0

4.2. Burundi urbain

Groupes d'âges	Masculin	Féminin	Total	% du total	Rapport de masculinité
0 - 4	60 098	61 083	121 181	14,9	98,4
05-09	46 020	47 083	93 103	11,5	97,7
10-14	39 261	42 298	81 559	10,0	92,8
15 - 19	51 816	50 458	102 274	12,6	102,7
20 - 24	52 641	42 463	95 104	11,7	124,0
25 - 29	52 567	35 176	87 743	10,8	149,4
30 - 34	38 063	23 654	61 717	7,6	160,9
35 - 39	27 712	17 468	45 180	5,6	158,6
40 - 44	20 899	11 727	32 626	4,0	178,2
45 - 49	15 625	9 470	25 095	3,1	165,0
50 - 54	10 673	6 852	17 525	2,2	155,8
55 - 59	6 528	4 307	10 835	1,3	151,6
60 - 64	3 910	3 364	7 274	0,9	116,2
65 - 69	2 260	2 109	4 369	0,5	107,2
70-74	1 646	2 010	3 656	0,5	81,9
75-79	973	1 147	2 120	0,3	84,8
80 et plus	1 305	1 647	2 952	0,4	79,2
ND	10 599	6 954	17 553	2,2	152,4
Population totale	442 596	369 270	811 866	100,0	119,9

4.3. Burundi rural

Groupes d'âges	Masculin	Féminin	Total	% du total	Rapport de masculinité
0 - 4	641 021	661 814	1 302 835	18,0	96,9
05-09	508 799	531 109	1 039 908	14,4	95,8
10-14	440 613	469 953	910 566	12,6	93,8
15 - 19	410 435	454 926	865 361	11,9	90,2
20 - 24	311 933	364 649	676 582	9,3	85,5
25 - 29	252 275	267 523	519 798	7,2	94,3
30 - 34	171 919	180 817	352 736	4,9	95,1
35 - 39	158 306	168 445	326 751	4,5	94,0
40 - 44	132 795	138 299	271 094	3,7	96,0
45 - 49	131 245	124 550	255 795	3,5	105,4
50 - 54	106 125	104 596	210 721	2,9	101,5
55 - 59	70 195	60 728	130 923	1,8	115,6
60 - 64	48 692	51 437	100 129	1,4	94,7
65 - 69	32 217	30 848	63 065	0,9	104,4

70-74	27 113	32 689	59 802	0,8	82,9
75-79	17 371	15 649	33 020	0,5	111,0
80 et plus	25357	27 584	52 941	0,7	91,9
ND	35 899	33 782	69 681	1,0	106,3
Population totale	3 522 310	3 719 398	7 241 708	100,0	94,7

5. AUTRES STRUCTURES DE LA POPULATION

Caractéristiques	Masculin	Féminin	Total
Effectif de la population totale	3 964 906	4 088 668	8 053 574
Densité physiologique globale (habitants/ km²)	----	----	
Taux d'accroissement moyen annuel (1990-2008)			2,4
Population urbaine, population rurale			
Population urbaine en %	11,2	9,0	10,1
Population rurale en %	88,8	91,0	89,9
Population de Bujumbura Mairie en % de la population totale du pays	6,9	5,4	6,2
Population de Bujumbura Mairie en % de la population urbaine	62,1	60,2	61,2
Chefs de ménages			
% de chefs de ménages féminins par rapport au nombre total	----	----	22,0
% de chefs de ménages masculins par rapport au nombre total	----	----	78,0
% de chefs de ménages féminins en milieu rural	----	----	22,3
% de chefs de ménages masculins en milieu rural	----	----	77,7
% de chefs de ménages féminins en milieu urbain	----	----	18,3
% de chefs de ménages masculins en milieu urbain	----	----	81,7
Population burundaise, population étrangère			
% de la population burundaise	----	----	99,1
% de la population étrangère	----	----	0,9
Enregistrement à l'état civil			
Enfants de moins de 28 ans enregistrés à l'état civil (% du total)	71,6	70,5	71,0
Enfants de moins de 28 ans enregistrés à l'état civil (% milieu urbain)	76,6	76,1	76,3
Enfants de moins de 28 ans enregistrés à l'état civil (% milieu rural)	71,0	69,9	70,4
Orphelins			
Enfants de moins de 15 ans orphelins de père (% du total)	7,3	7,8	7,6
Enfants de moins de 15 ans orphelins de mère (% du total)	3,3	3,6	3,5
Enfants de moins de 15 ans orphelins de père (% du milieu rural)	7,3	7,8	7,5
Enfants de moins de 15 ans orphelins de mère (% du milieu rural)	3,3	3,6	3,4
Enfants de moins de 15 ans orphelins de père et de mère (%)	1	1,2	1,1
Enfants de moins de 15 ans orphelins de père et de mère (% milieu urbain)	1,6	1,8	1,7
Enfants de moins de 15 ans orphelins de père et de mère (% rural)	1	1,1	1,1
Handicap			
Personnes ayant un handicap en % (ensemble du pays)	3,5	3,7	3,6
Personnes ayant un handicap en % (ensemble urbain)	2,4	2,5	2,4
Personnes ayant un handicap en % (ensemble rural)	3,6	3,8	3,7

6. RELIGION

Religion	Masculin	Féminin	Total	Pourcentage
Aucune religion	270 663	220 435	491 098	6,1
Catholique	2 418 529	2 523 304	4 941 833	61,4
Protestante	799 925	922 114	1 722 039	21,4
Musulmane	102 217	98 292	200 509	2,5
Adventiste	89 831	95 530	185 361	2,3
Témoin de Jéhovah	13 061	12 393	25 454	0,3
Traditionnelle	1 369	1 378	2 747	0,0
Autre religion	120 973	140 108	261 081	3,2
N.D	148 338	75 114	223 452	2,8
Total	3 964 906	4 088 668	8 053 574	100,0

7. NATIONALITE ETRANGERE

Nationalité actuelle	Masculin	Féminin	Total	Pourcentage
Rwanda	6 925	8 524	15 449	22,5
RDC	20 339	19 930	40 269	58,7
Tanzanie	3 100	3 623	6 723	9,8
Kenya	139	109	248	0,4
Ouganda	124	90	214	0,3
autres pays d'Afrique de l'Est	63	61	124	0,2
pays d'Afrique Centrale	42	58	100	0,1
pays d'Afrique de l'Ouest	310	217	527	0,8
pays d'Afrique Australe	1 161	1 293	2 454	3,6
pays d'Afrique du Nord	731	807	1 538	2,2
Europe	294	164	458	0,7
Amérique	76	43	119	0,2
Asie et Australie	225	178	403	0,6
Total	33 529	35 097	68 626	100,0

8. FECONDITE ET NATALITE

Indicateurs	Urbain	Rural	Ensemble Burundi	Bujumbura
Nombre moyen d'enfants par femme (ISF)	5,5	6,0	6,0	5,5
Taux global de fécondité générale (‰)	151	160	159	144
Taux de fécondité des adolescentes (15-19 ans)	40,9	31,2	32,2	===
Taux brut de natalité (‰)	36,7	39,5	39,2	35,8

=== Chiffre non disponible

9. MORTALITE

Indicateurs	Masculin	Féminin	Ensemble Burundi
Taux brut de mortalité	18,5	14,6	16,5
Taux de mortalité infantile (enfants de moins d'un an)	107	99	103
Taux de mortalité juvénile (enfants de moins de 1 à 4 ans)	60	50	55
Taux de mortalité infanto juvénile (enfants de moins de 5 ans)	161	144	152
Ratio de mortalité maternelle	****	****	866
Espérance de vie à la naissance	46,0	51,8	49,0

**** Ne peut pas être calculé

Quotients de mortalité des enfants par province

Provinces	Moins de 1 an	1 à 4 ans	0 à 4 ans
Bubanza	117	72	181
Bujumbura rural	86	36	119
Bururi	82	32	111
Cankuzo	94	45	135
Cibitoke	116	70	178
Gitega	100	51	146
Karusi	93	44	133
Kayanza	84	35	116
Kirundo	139	101	226
Makamba	91	41	128
Muramvya	82	33	112
Muyinga	121	77	189
Mwaro	88	39	124
Ngozi	111	65	169
Rutana	101	52	148
Ruyigi	97	47	139
Bujumbura Mairie	76	27	101
BURUNDI	103	55	152

10. EDUCATION

Indicateurs	Masculin	Féminin	Ensemble
Taux brut de scolarisation primaire (enfants de 7-12 ans)			
Ensemble du Burundi	125,0	119,1	121,9
Urbain	131,8	129,2	130,5
Rural	124,3	118,2	121,2
Taux net de scolarisation primaire (enfants de 7-12 ans)			
Ensemble du Burundi	67,5	66,8	67,2
Urbain	78,9	79,2	79,1

Rural	66,5	65,7	66,1
Taux global d'alphabétisation (personnes de 15 ans et plus)			
Ensemble du Burundi	46,7	34,8	40,6
Urbain	73,4	66,3	70,2
Rural	43,0	31,5	37,0
% de personnes sachant lire et écrire le Kirundi	45,8	34,2	39,8
% de personnes sachant lire et écrire le Français	15,9	11,0	13,4
% de personnes sachant lire et écrire l'Anglais	4,7	2,8	3,7
% de personnes sachant lire et écrire le Swahili	2,9	1,7	2,3

11. ACTIVITE ECONOMIQUE

Indicateurs	Masculin	Féminin	Ensemble
Taux brut d'activité (population de 6 ans et plus)			
Ensemble du Burundi	58,9	59,6	59,3
Urbain	50,8	35,6	43,8
Rural	59,9	62,0	61,0
Taux d'occupation de la population active			
Ensemble du Burundi	97,8	98,9	98,4
Urbain	89,4	90,2	89,7
Rural	98,7	99,4	99,1
Taux de chômage global de la population active			
Ensemble du Burundi	2,2	1,1	1,6
Urbain	10,6	9,8	10,3
Rural	1,3	0,6	0,9
% d'enfants de 10-14 ans exerçant une activité économique			
Ensemble du Burundi	10.4	13.0	11.8
Urbain	4.4	6.0	5.2
Rural	10.9	13.7	12.3
Rapport de dépendance économique (Inactifs/Actifs) en %			
Ensemble du Burundi	69,6	67,8	68,7
Urbain	96,8	180,6	128,4
Rural	66,7	61,2	63,8

12. MIGRATION

Indicateurs	Masculin	Féminin	Ensemble
% personnes nées au Burundi	97,9	97,8	97,8
% personne nées à l'étranger	2,1	2,2	2,2
% de la population migrante (*)	11,4	11,7	11,5
% de la population non migrante	88,6	88,3	88,5
Effectifs des personnes parties du Burundi entre 1993 et 2008	173 197	157 069	330 869
Effectifs des personnes retournées au Burundi depuis août 2000	***	***	276 509

(*) Toutes les personnes recensées en dehors de leur province de naissance

. *** Information non disponible

13. MENAGES

Indicateurs en %	Urbain	Rural	Ensemble
% de ménages dirigés par un homme	81,7	77,7	78,0
% de ménages dirigés par une femme	18,3	22,3	22,0
Nombre moyen de personnes par ménage	4,9	4,7	4,7
% de ménages d'une seule personne	9,3	6,6	6,8
% de ménages de 10 personnes et plus	6,4	2,9	3,2

14. HABITATIONS

Caractéristiques	Effectifs		Ensemble	
	Urbain	Rural	Effectif	%
Type d'habitation				
Rugo	23 703	465 173	488 876	29,0
Maisons isolées	58 991	1 016 058	1 075 049	63,8
Bâtiments à plusieurs logements	67 436	26 369	93 805	5,6
Immeubles d'appartements	1 398	1 285	2 683	0,2
Autre type	5 375	19 765	25 140	1,5
Approvisionnement en eau				
Eau de robinet intérieur	22 035	33 597	55 632	3,3
Eau de robinet extérieur	39 575	34 380	73 955	4,4
Robinet public	58 641	215 520	274 161	16,3
Source aménagée	19 131	781 167	800 298	47,5
Source non aménagée	6 979	291 933	298 912	17,7
Rivière /Lac	5 588	153 477	159 065	9,4
Autres sources	4 954	18 576	23 530	1,4
Source d'énergie pour l'éclairage				
Electricité	62 443	18 082	80 525	4,8
Lampe à pétrole	25 706	123 023	148 729	8,8
Feu de bois	10 392	712 462	722 854	42,9
Lampion / Mazout	26 163	459 878	486 041	28,8
Bougie	26 909	90 983	117 892	7,0
Autres sources	5 290	124 222	129 512	7,7
Source d'énergie pour la cuisson des aliments				
Electricité	2 311	1398	3 709	0,2
Gaz	2 600	24794	27 394	1,6
Pétrole	2 456	33 086	35 542	2,1
Bois de chauffe	43 573	1 295 631	1 339 204	79,5
Charbon de bois	93 099	53 998	147 097	8,7
Matériaux végétaux (herbes, feuilles etc.)	3 515	92 576	96 091	5,7
Tourbes	81	1 376	1 457	0,1
Autres sources	9 268	25 791	35 059	2,1

Principal type de lieu d'aisance principal				
WC intérieur avec chasse eau	16 974	4 300	21 274	1,3
WC à l'extérieur privé	43 481	1 005 661	1 049 142	62,2
WC à l'extérieur collectif	83 622	386 489	470 111	27,9
Brousse	3 290	72 986	76 276	4,5
Autres	9 536	59 214	68 750	4,1
Mode d'évacuation des déchets ménagers				
Compostière	39 135	736 973	776 108	46,0
Poubelle individuelle	43 137	86 994	130 131	7,7
Poubelle collective	28 954	39 945	68 899	4,1
Au bord de la rue	12 285	19 777	32 062	1,9
Dans les champs	21 892	594 959	616 851	36,6
Dans la rivière	3 347	4 546	7 893	0,5
Autres	8 153	45 456	53 609	3,2
Principal mode d'évacuation des eaux usées				
Puisard	7 495	62 830	70 325	4,2
Rigole	33 538	92 721	126 259	7,5
Dans la cours	62 699	941 178	1 003 877	59,6
Dans la rue	15 651	21 611	37 262	2,2
Dans la broussaille	10 210	240 681	250 891	14,9
Collecteur principal	8 237	7 440	15 677	0,9
Puits perdus	11 924	9 648	21 572	1,3
Autre	7 149	152 541	159 690	9,5
Statut d'occupation				
Propriétaire avec titre foncier	23 773	154 392	178165	10,6
Propriétaire sans titre foncier	45 904	1 199 410	1 245 314	73,9
Location simple	67 606	76 022	143 628	8,5
Location vente	3 733	10 230	13 963	0,8
Logement gratuit	9 459	50 481	59 940	3,6
Logement de fonction	2 142	3 398	5 540	0,3
Autre	4 286	34 717	39 003	2,3

15. BIENS POSSEDES PAR LES MENAGES

Type de biens	Urbain	Rural	Ensemble	
Moyens d'information			Effectifs	%
Radio uniquement	71038	647389	718427	42,6
Télévision uniquement	6765	3791	10556	0,6
Radio & Télévision	25946	2641	28587	1,7
Connexion internet	947	166	1113	0,1
Autre moyen	1551	22808	24359	1,4
Aucun moyen	52100	832458	884558	52,5
Moyen de communication				
Téléphone fixe	3987	17699	21686	1,3

Téléphone mobile	50271	43751	94022	5,6
Téléphone fixe et téléphone mobile	10221	850	11071	0,7
Connexion internet	627	313	940	0,1
Autre moyen	2212	45392	47604	2,8
Aucun moyen	86353	1390539	1476892	87,6
Moyen de transport				
Véhicule	9201	17283	26484	1,6
Motocyclette	2431	4650	7081	0,4
Vélo	14396	173342	187738	11,1
Aucun moyen	124769	1305236	1430005	84,8
Bétail				
Gros bétail	47861	516551	564412	10,2
Moutons et chèvres	37422	1676012	1713434	32,4
Porcs	10203	378358	388561	8,0
Volailles	56927	1125784	1182711	17,5
Lapins	16561	399045	415606	5,6
Pas de bétail	39734	870478	910212	54,0
Parcelle de terre				
Propriétaire	73748	1278508	1352256	80,2
Locataire	10161	64236	74397	4,4
Usufruitier	1179	12692	13871	0,8
Occupation de fait	702	8649	9351	0,6
Sans terre	71113	164565	235678	14,0

GRAPHIQUES

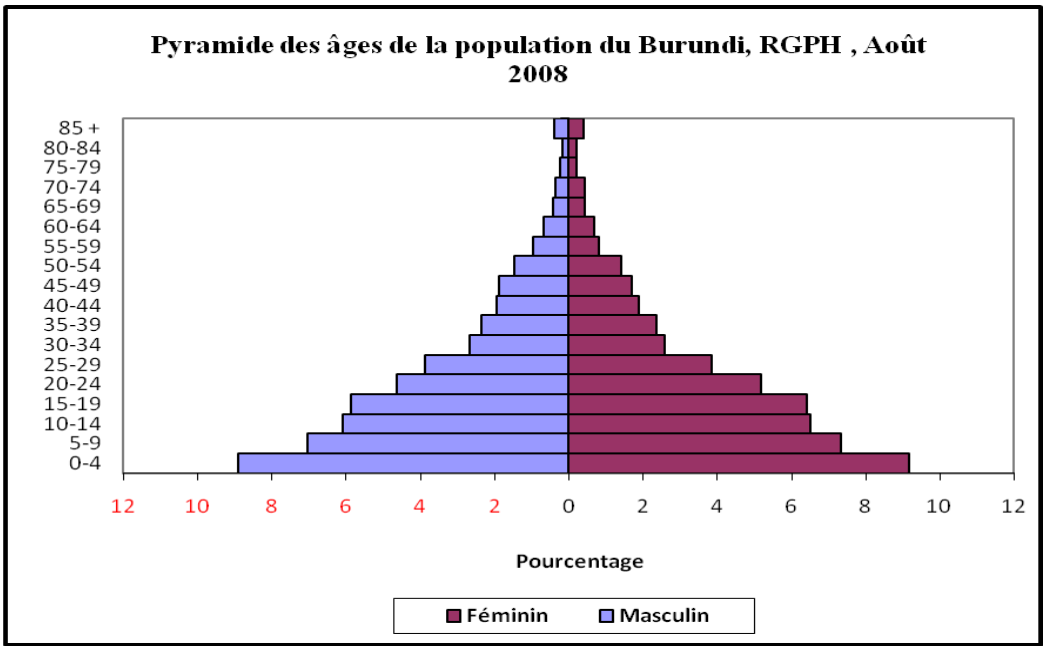
Pyramide des âges de la population du Burundi, RGPH , Août 2008
85 +
80-84
75-79
70-74
65-69
60-64
55-59
50-54
45-49
40-44
35-39
30-34
25-29
20-24
15-19
10-14
5-9
0-4
12 10 8 6 4 2 0 2 4 6 8 10 12
Pourcentage
Féminin
Masculin

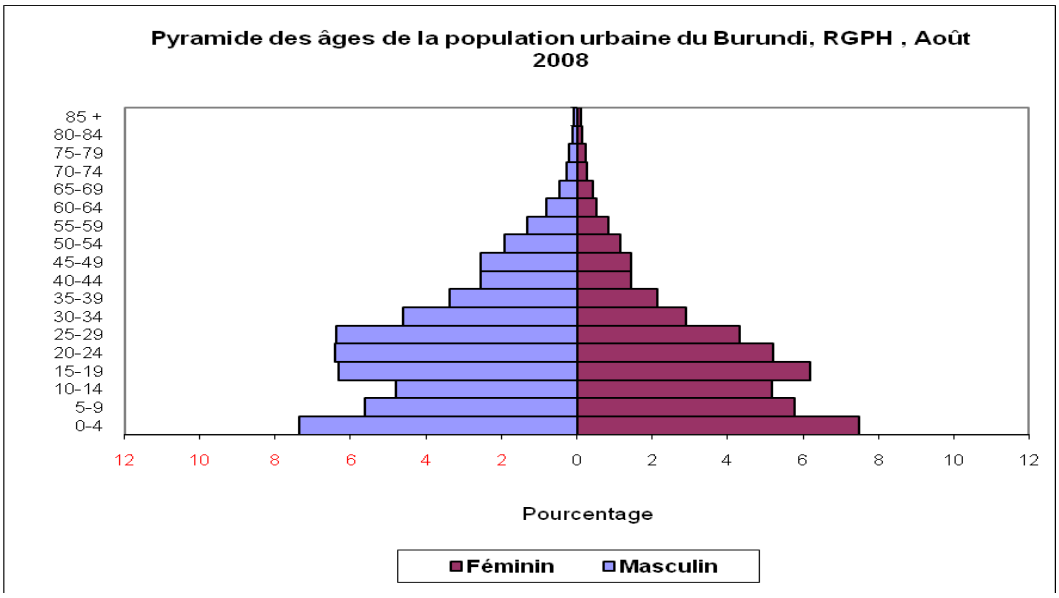
Pyramide des âges de la population urbaine du Burundi, RGPH , Août 2008
85 +
80-84
75-79
70-74
65-69
60-64
55-59
50-54
45-49
40-44
35-39
30-34
25-29
20-24
15-19
10-14
5-9
0-4
12 10 8 6 4 2 0 2 4 6 8 10 12
Pourcentage
Féminin
Masculin

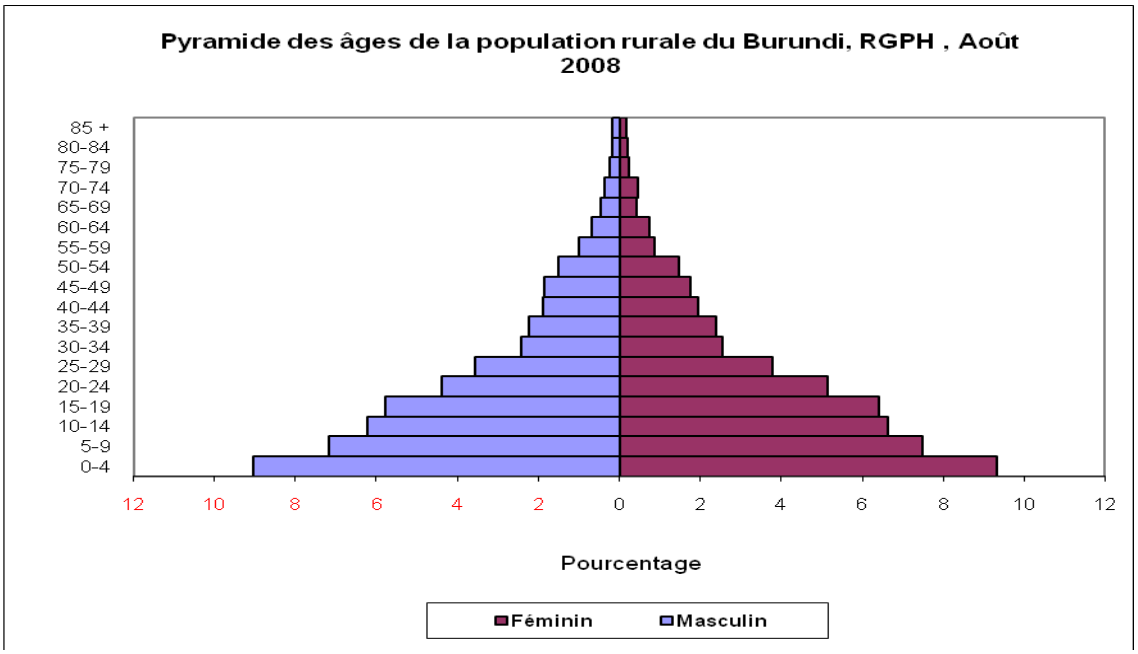
Pyramide des âges de la population rurale du Burundi, RGPH , Août 2008
85 +
80-84
75-79
70-74
65-69
60-64
55-59
50-54
45-49
40-44
35-39
30-34
25-29
20-24
15-19
10-14
5-9
0-4
12
10
8
6
4
2
0
2
4
6
8
10
12
Pourcentage
Féminin
Masculin

CARTES

Carte 1 : Densité de population par province

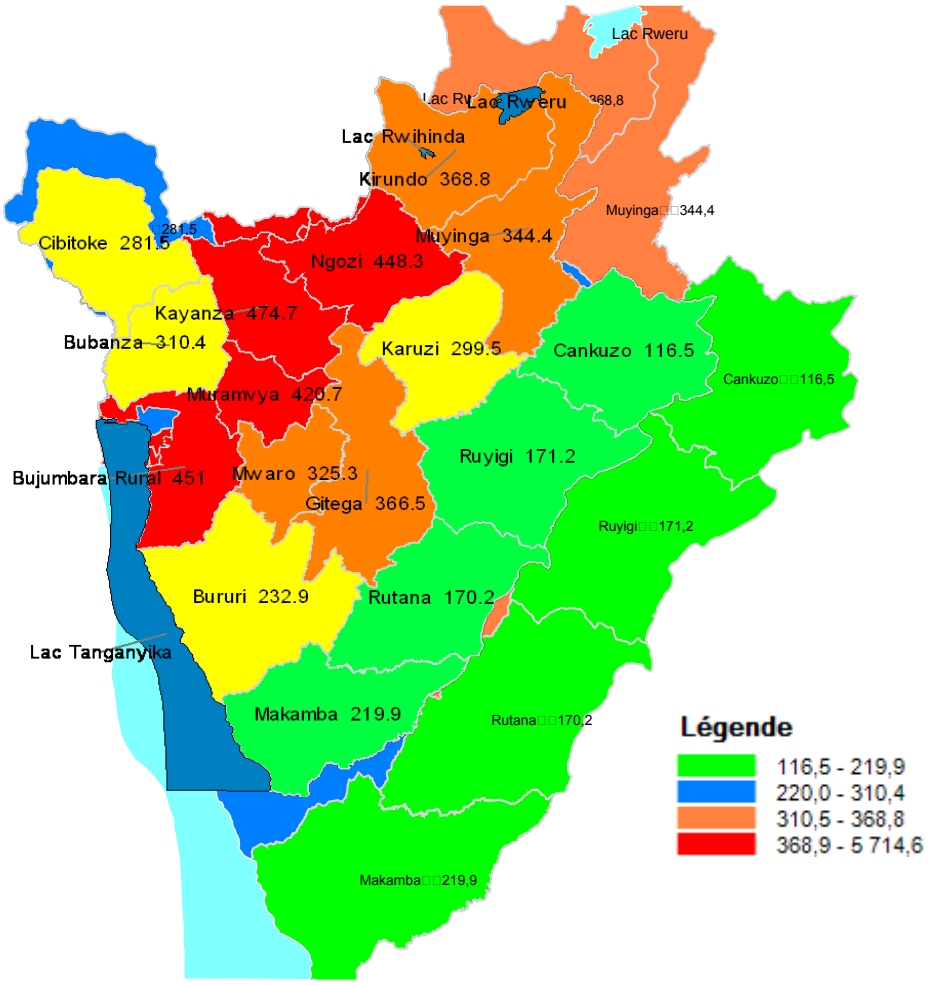

Carte 2 : Indice synthétique de fécondité (ISF) par province

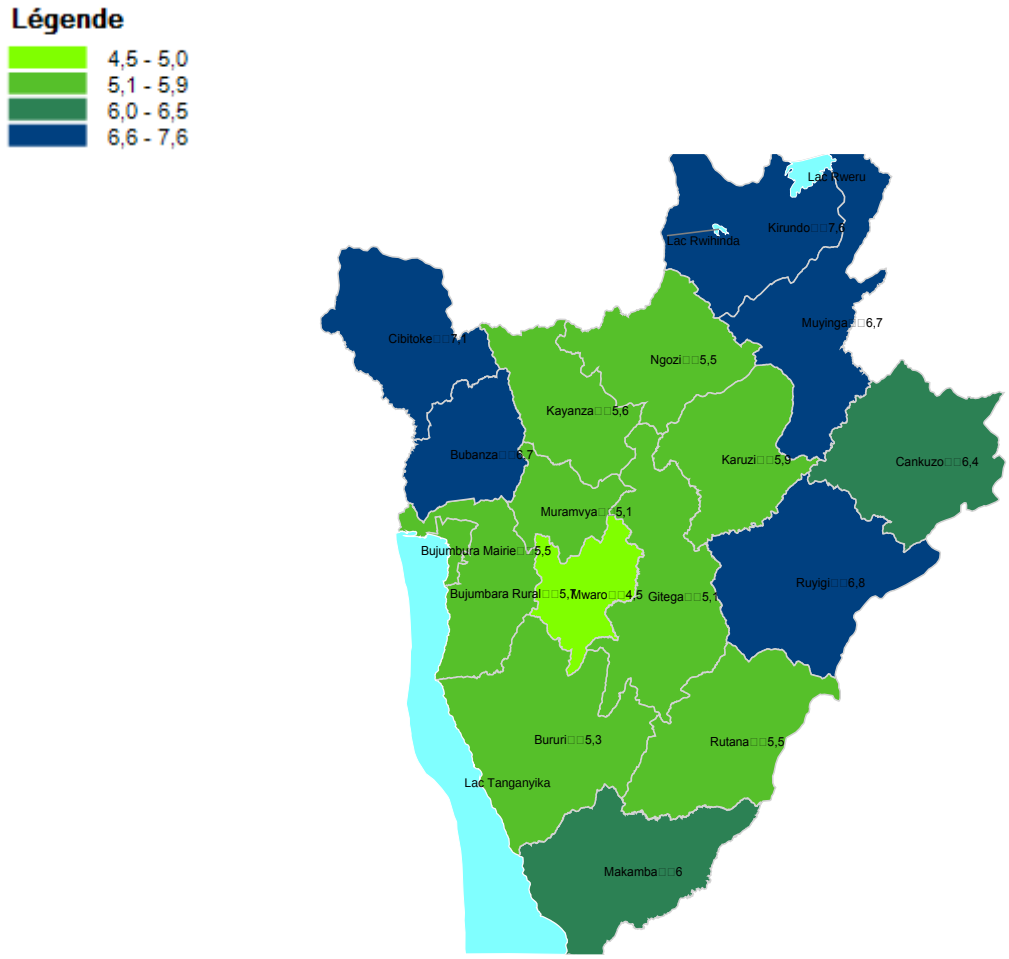

Carte 3 : Taux de mortalité infantile par province

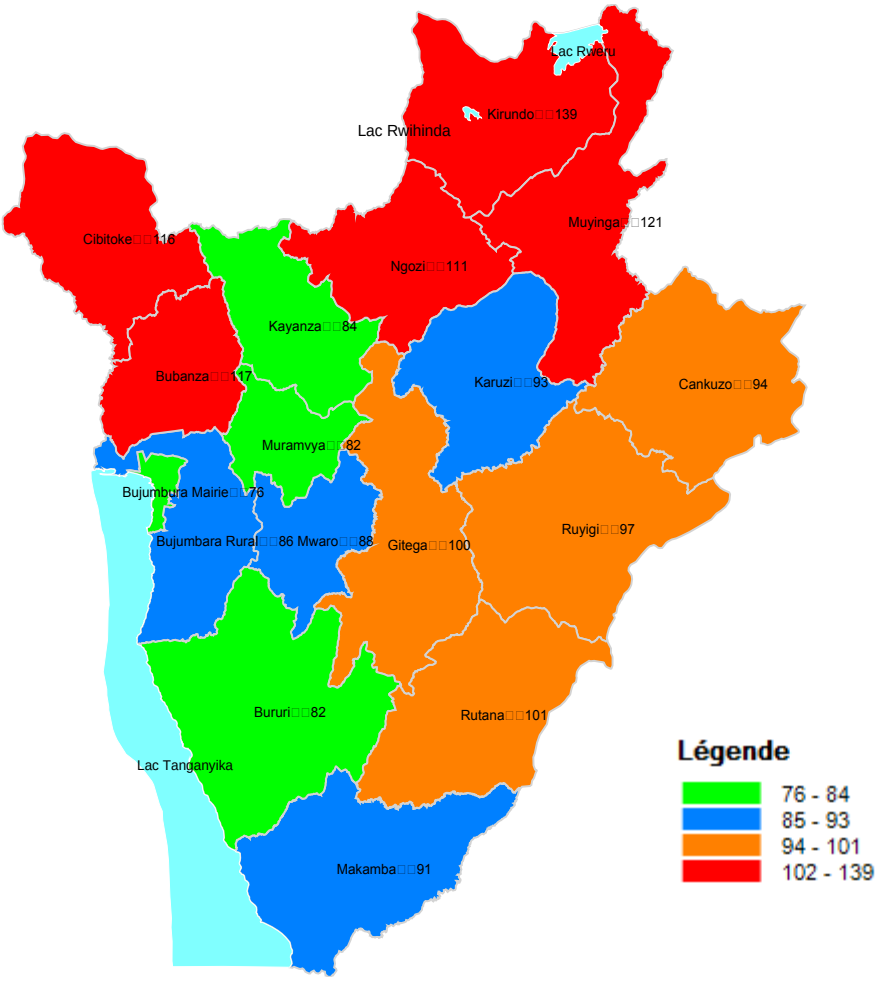

Carte 4 : Quotient de mortalité des enfants de 1à 4 ans par province

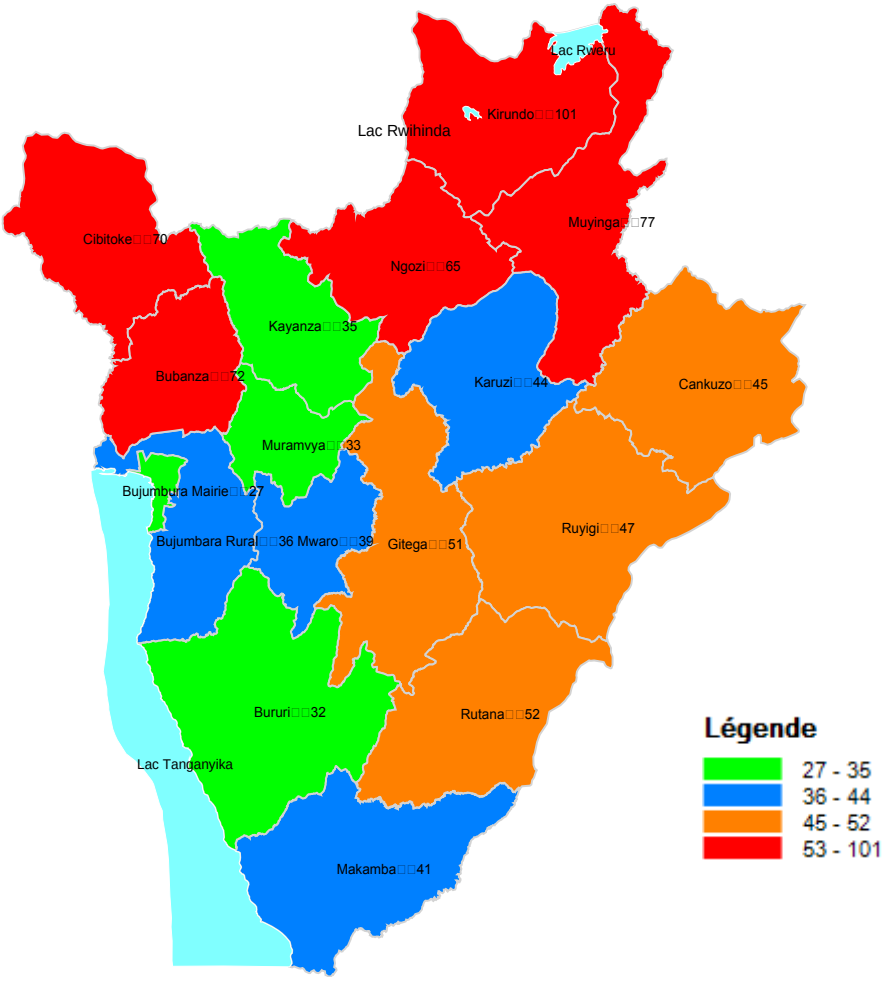

Carte 5 : Quotient de mortalité des enfants de 0 à 4 ans par province

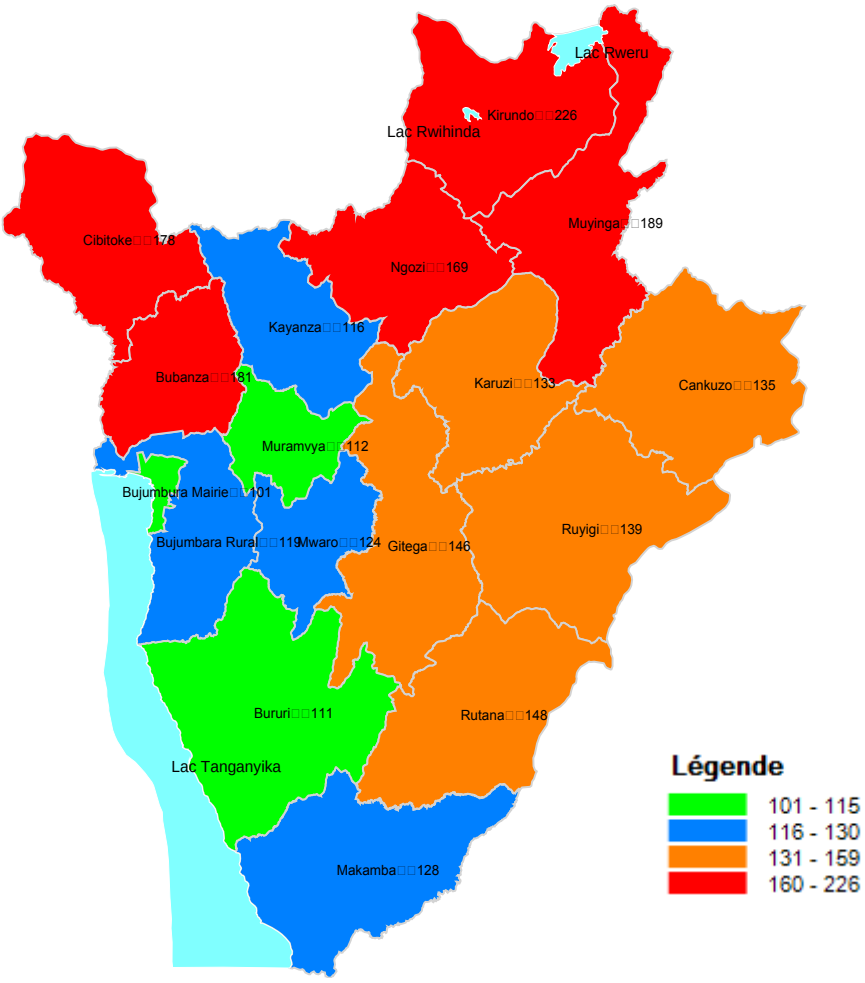

Carte 6 : Taux net de scolarisation par province

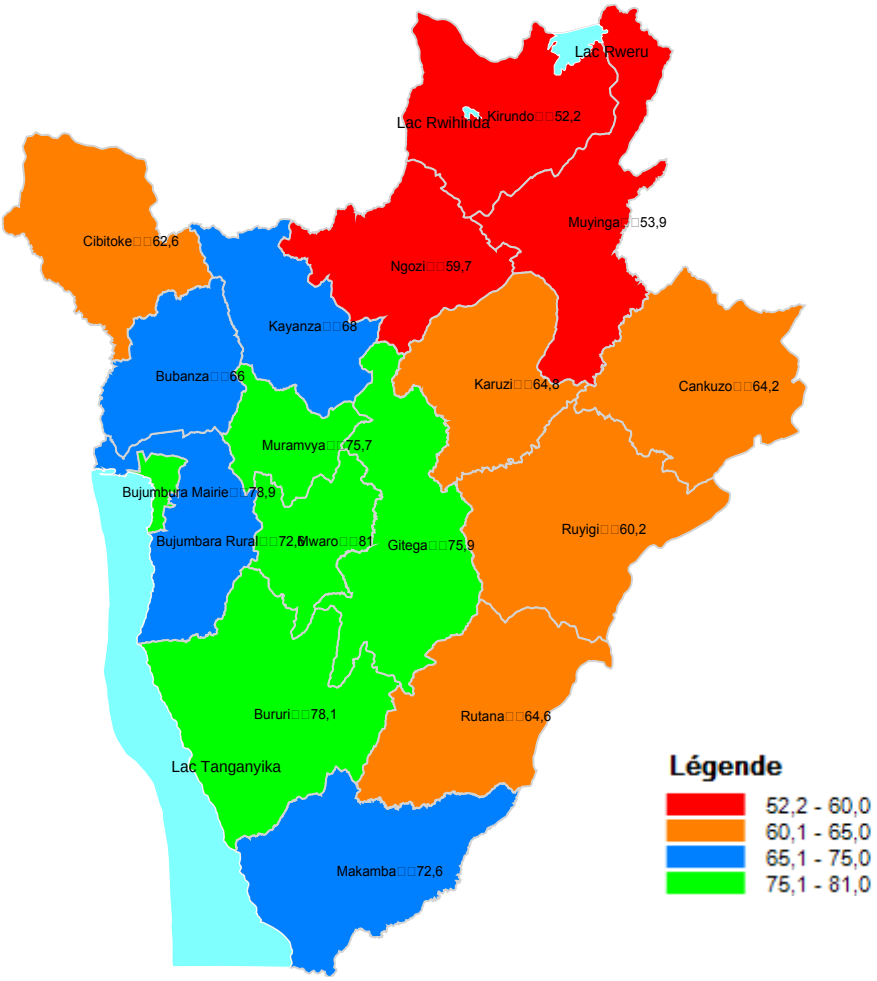

Carte 7 : Taux d'analphabétisme par province

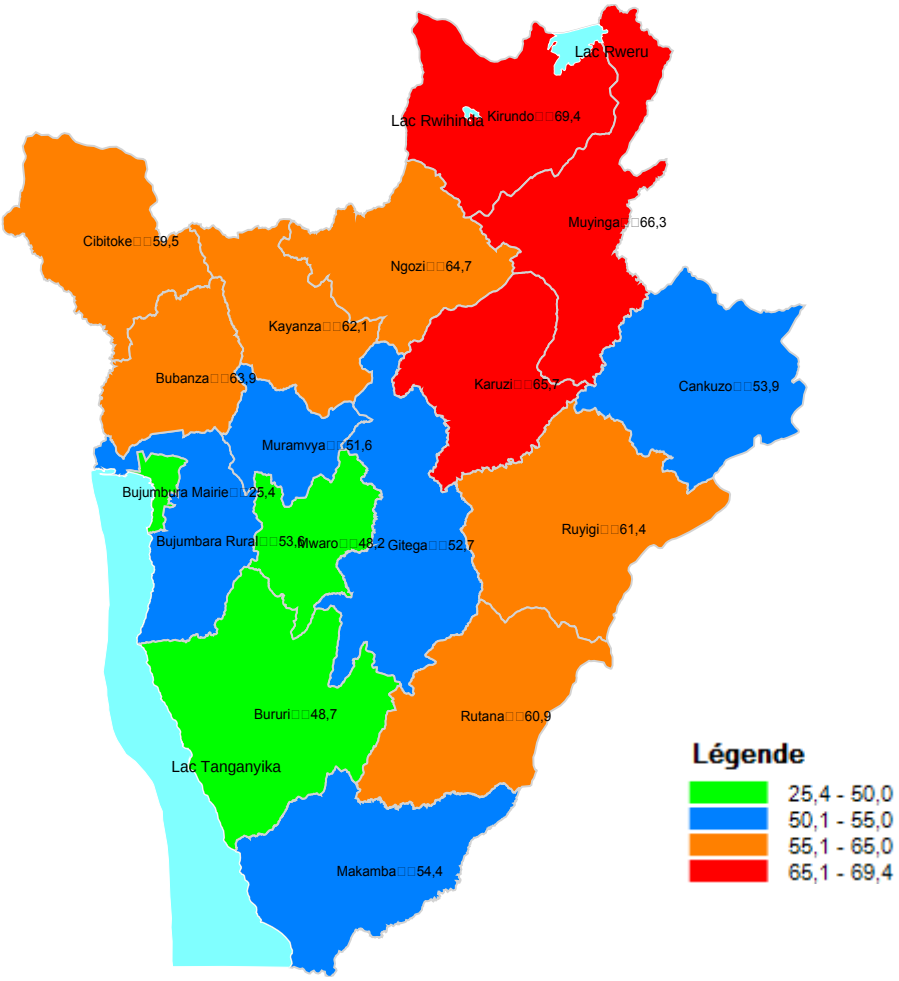
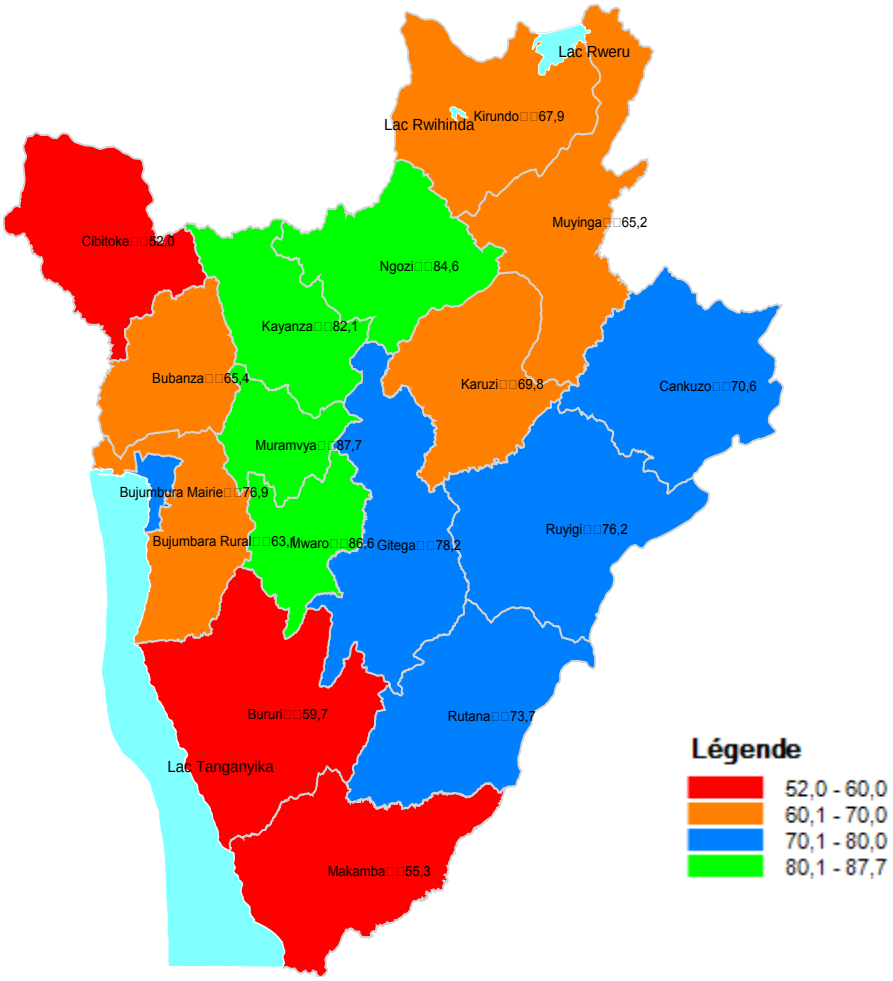
Carte 8 : Taux d'enregistrement des enfants à l'état civil